МУНИЦИПАЛЬНОЕ ОБРАЗОВАНИЕ "ГОРОДСКОЕ ПОСЕЛЕНИЕ "ГОРОД ЕРМОЛИНО "
БОРОВСКОГО РАЙОНА КАЛУЖСКОЙ ОБЛАСТИ

Приложение №3

2017

ПРАВИЛА ЗЕМЛЕПОЛЬЗОВАНИЯ И ЗАСТРОЙКИ

КАРТА РАЗМЕЩЕНИЯ ОБЪЕКТОВ КАПИТАЛЬНОГО СТРОИТЕЛЬСТВА

(ОКС предусмотренные документами территориального планирования)

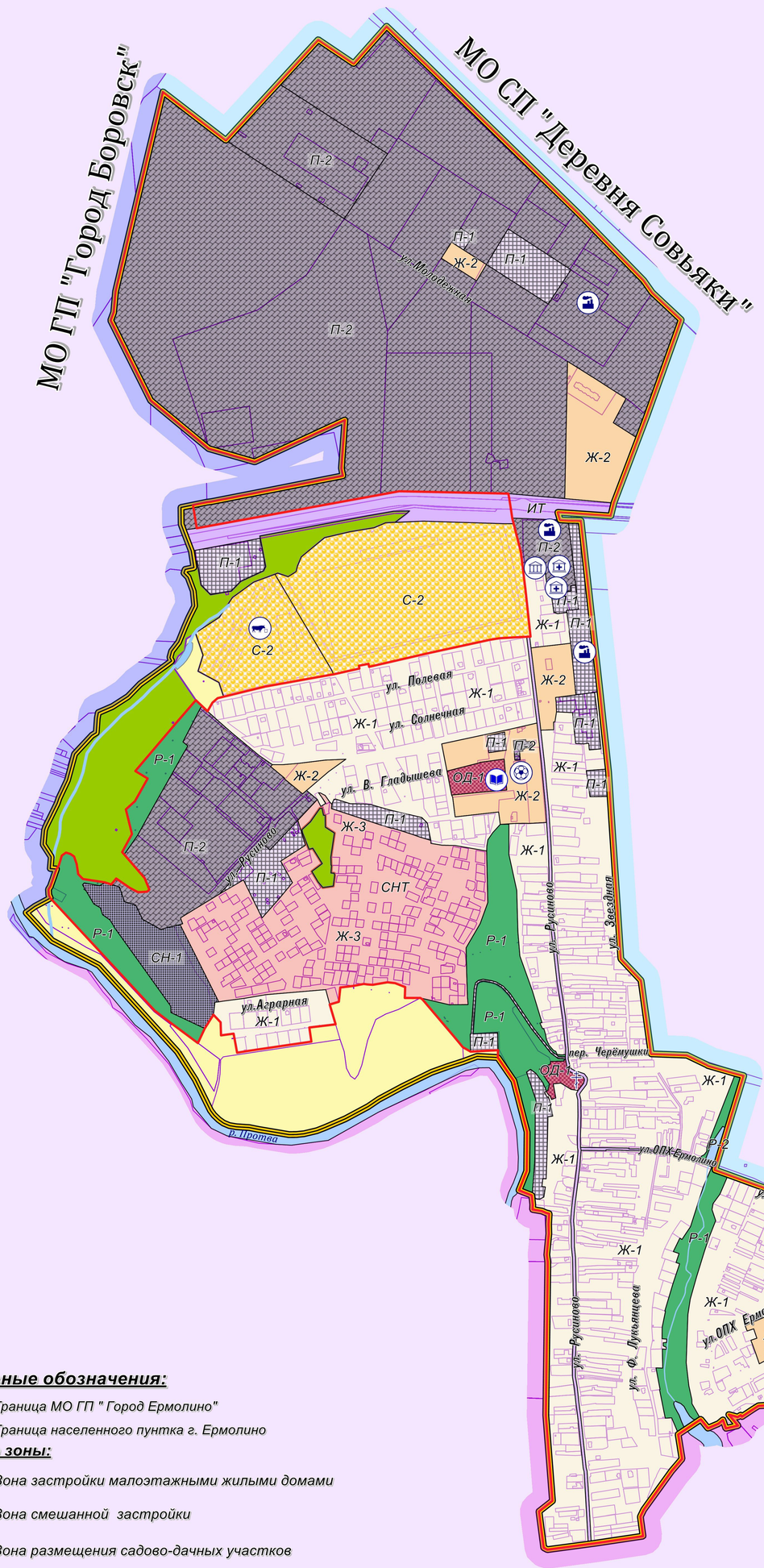



Объекты капитального строительства (ОКС):

сущ.

- Дошкольно-образовательного назначения
- Учебно-образовательного назначения
- Культурно-досугового назначения
- Здравоохранения
- Спортивного назначения
- Производственного и коммунально-складского назначения
- Сельскохозяйственного назначения
- Административного назначения
- Социального обеспечения
- Отдыха и туризма
- Церковь

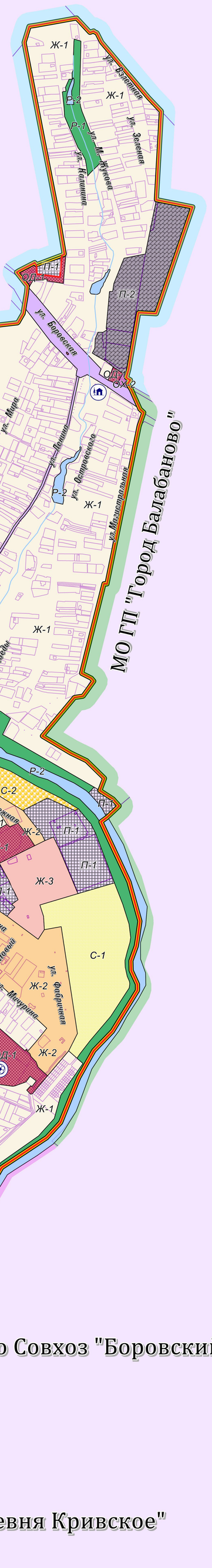

ГОРОД ЕРМОЛИНО

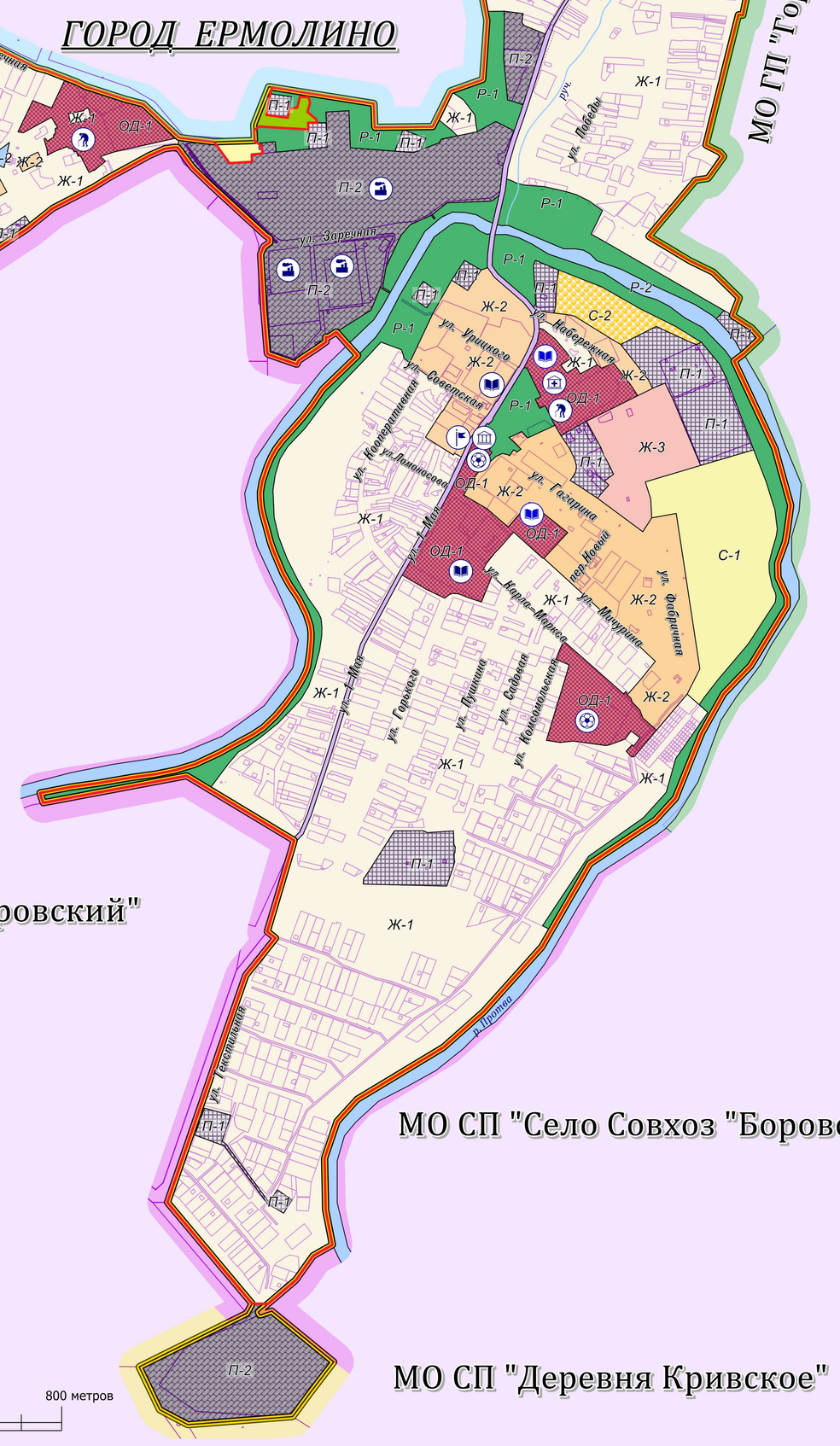

МО СП "Село Совхоз "Боровский"

МО СП "Село Совхоз "Боровский"

МО СП "Деревня Кривское"

Условные обозначения:

- Граница МО ГП " Город Ермолино"
- Граница населенного пунктка г. Ермолино

Жилые зоны:

- Ж-1 Зона застройки малоэтажными жилыми домами
- Ж-2 Зона смешанной застройки
- Ж-3 Зона размещения садово-дачных участков

Зоны общественно-делового назначения:

- ОД-1 Зона делового, общественного и коммерческого назначения

Зоны промышленных,инженерных и транспортных инфраструктур

- П-1 Производственная зона с размещением промышленных предприятий и складов V-IV классов вредности (санитарно-защитные зоны - до 100 м)
- П-2 Промышленные предприятия III - I класса вредности (санитарно-защитные зоны - до 500 м).

Зоны сельскохозяйственного использования:

- С-1 Зона сельскохозяйственного использования
- С-2 Зоны, занятые объектами сельскохозяйственного назначения и предназначенные для ведения сельского хозяйственного производства

Зоны рекреационного назначения:

- Р-1 Зона мест отдыха общего пользования (зона городских лесов, скверов, парков, бульваров, городских садов)
- Р-2 Зона водных объектов (пруды, озера, водохранилища, пляжи)

Зоны особо охраняемых территорий:

- ОХ-2 Зона территорий объектов культурного наследия

Зоны специального назначения:

- СН-1 Зона размещения кладбищ

Зона инженерно транспортной инфраструктуры:

- ИТ Зона инженерно транспортной инфраструктуры
- Земельные участки, находящиеся в базе данных АИС ГКН

Целевое назначение земель:

- Земли лесного фонда
- Земли сельскохозяйственного назначения
- Земли водного фонда

1:10 000

в 1 сантиметре 100 метров

метров 200 0 200 400 600 800 метров